



**КОМИТЕТ ИМУЩЕСТВЕННЫХ ОТНОШЕНИЙ
АДМИНИСТРАЦИИ ПЕРМСКОГО МУНИЦИПАЛЬНОГО ОКРУГА**

РЕШЕНИЕ
о размещении объектов № 1278

Пермский край
Пермский округ

16.05.2024

Комитет имущественных отношений администрации Пермского муниципального округа разрешает Акционерному обществу «Газпром газораспределение Пермь» (ИНН 5902183841, ОГРН 2125902017723, почтовый адрес: 614000, г. Пермь, ул. Петропавловская, 43)

размещение объекта «газопровод давлением до 1,2 Мпа, для размещения которого не требуется разрешения на строительство»

на землях государственная собственность на которые не разграничена

на срок 1 год.

Местоположение: Пермский край, Пермский муниципальный округ, п. Юго-Камский, ул. Санаторная, к дому 49.

Приложение: схема предполагаемых к использованию земель или части земельного участка.

Особые условия использования:

1. При размещении объекта учесть параметры ширины проезда улично-дорожной сети, во избежание сужения полосы отвода дороги.
2. Получение разрешения на производство земляных работ.

Заместитель председателя комитета



М.В. Королева

Схема предполагаемых к использованию земель или части земельного участка

Объект: Газопровод давлением до 1,2 Мпа, для размещения которого не требуется разрешения на строительство

Местоположение: расположенных по адресу: Пермский край, м.о. Пермский, п. Юго-Камский, ул Санаторная, к дому 49

Каталог координат, м

Площадь земель или части земельного участка, кв.м.: 177

Категория земель: земли населенных пунктов







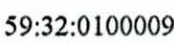

Вид разрешенного использования: -

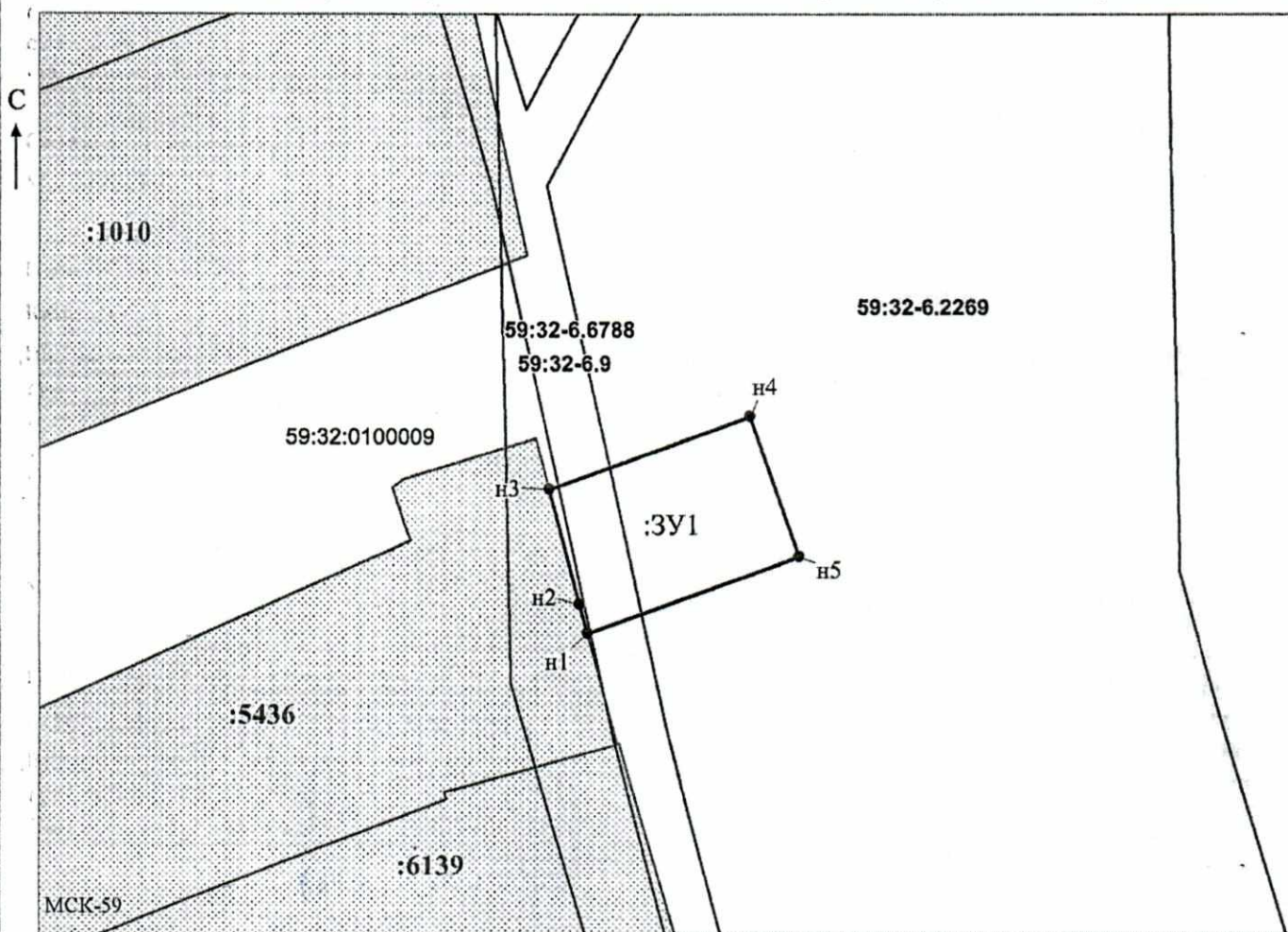
Описание границ смежных землепользователей:

От точки н1 до точки н3 - земельный участок с кадастровым номером 59:32:0100009:5436

От точки н3 до точки н1 - земли общего пользования

№ точки границы	X	Y
н1	482194.44	2191602.45
н2	482196.55	2191601.87
н3	482204.98	2191599.62
н4	482210.39	2191614.47
н5	482200.00	2191618.10
н1	482194.44	2191602.45

- Условные обозначения:
-  - предполагаемый участок земель, на которых планируется размещение объекта
 -  - границы и номер земельного участка, сведения о которых внесены в ЕГРН
 -  - граница кадастрового квартала
 -  - зоны с особыми условиями использования территории, сведения о которых внесены в ЕГРН
 -  - обозначение запрашиваемого земельного участка
 -  - характеристическая точка границ земель или части земельного участка
 -  - номер кадастрового квартала
 -  - границы и номер объекта капитального строительства, сведения о которых внесены в ЕГРН



Заявитель: _____ Масштаб 1:500
/ Горбунова А.П.
МП (подпись, расшифровка подписи)

(для юридических лиц
и индивидуальных предпринимателей)